



























Fond de Carte: GOOGLE SATELLITE

Guy MILLOU © QGIS 2.8-2015

- | | | | |
|--|---|---|---|
|  Mas N° 1 |  Mas N° 7 |  Mas N° 14 |  Mas N° 21 |
|  Mas N° 2 |  Mas N° 8 |  Mas N° 15 |  Mas N° 22 |
|  Mas N° 3 |  Mas N° 9 |  Mas N° 16 |  Mas N° 23 |
|  Mas N° 4 |  Mas N° 10 |  Mas N° 17 |  Mas N° 24 |
|  Mas N° 5 |  Mas N° 11 |  Mas N° 18 |  Mas N° 25 |
|  Mas N° 6 |  Mas N° 12 |  Mas N° 19 |  Mas N° 26 |
| |  Mas N° 13 |  Mas N° 20 | |